

Aumont-Aubrac



Aumont-Aubrac, sur la commune de Peyre en Aubrac, se trouve sur un **carrefour de communication**, à cheval entre Margeride et Aubrac, le long de l'A75 et sur la ligne de chemin de fer Paris-Béziers.

Labellisé **"Village étape"** depuis 2002, Aumont-Aubrac vous étonnera par la qualité de ses services et son accueil tout au long de l'année.

Lac du Moulinet

En toute saison le Lac du Moulinet vous séduira par son cachet naturel car il s'agit d'un **lac totalement préservé**. Vous trouverez sur place diverses activités (paddle, pédalo, kayak, bouées géantes, canoë) ainsi qu'un sentier accessible aux seuls piétons tout autour du lac sur 2 kms.



Musée & site archéologique de Javols



À Javols, situé à 6 kms d'Aumont-Aubrac, siège **l'ancienne capitale gallo-romaine des Gabales**. Aujourd'hui, **les vestiges sont exposés au Musée Archéologique** et un circuit d'environ 1h vous permet de redécouvrir en 19 panneaux **l'histoire des fouilles et les points clés d'Anderitum**. Depuis 2018, des visites sont organisées avec des casques 3D, reconstituant la ville telle qu'elle était il y a 2000 ans.

Terre de Randonnées

Le territoire de l'Aubrac Lozérien est notamment connu pour ses nombreux **Grands Chemins de Randonnée Pédestre...**



- **SAINT-JACQUES-DE-COMPOSTELLE (GR65)** : voie du Puy-en-Velay
- **SAINT-GUILHEM-LE-DESERT** : plus de 15 jours de randonnée au départ d'Aumont-Aubrac
- **LE TOUR DES MONTS D'AUBRAC** : boucle de 5 à 8 jours
- **URBAIN V** : 12 à 15 jours de marche au départ de Nasbinals
- **AUBRAC AU CŒUR** : boucle au cœur de l'Aubrac

... découvrez aussi des **petits circuits de randonnées pédestres** au départ des différentes communes du territoire que vous pouvez vous procurer auprès des bureaux de l'Office de Tourisme de l'Aubrac Lozérien.



Fournels

Fournels, **pôle attractif des Hautes Terres**, traversé par la Bédoule en plein cœur des Gorges du Bès est un **passage incontournable pour accéder au plateau de l'Aubrac**.

Le Château de Fournels

Le château de Fournels a été **construit en 1573 sous le règne de Charles IX** par Jean bâtard d'Apcher, fils de François Martin, baron d'Apcher. Dominant trois vallées, le château de Fournels occupait une position stratégique ; c'était **une véritable maison forte**. Cette vieille demeure a su conserver toute son authenticité. Aujourd'hui un circuit historique retrace l'histoire de Fournels et de la vie rurale, en passant devant le château.



Station thermale de la Chaldette

Au cœur de l'Aubrac, située sur les rives du Bès, la Chaldette est une **station thermale et de remise en forme** à 1000m d'altitude. La nature de son eau **jaillissant à 36°C** est recommandée dans les traitements des problèmes digestifs, métaboliques et des affections ORL. Ses vertus décongestionnantes, laxatives et diurétiques vous procurent un réel confort et bien-être.



Nasbinals

Charmant village à 1180 m d'altitude où il fait **bon vivre et venir se ressourcer**. Vous apprécierez son caractère chaleureux et accueillant avec tous ses services et commerces de proximité. Animations, manifestations et festivals rythment les saisons et offrent à Nasbinals une **ambiance conviviale**.

Église

En 1074, les moines de St Victor de Marseille firent éclore la robuste église de style roman devenant un de leurs prieurés qui offrait un **abri sûr aux pèlerins avant de franchir le plateau et rejoindre Aubrac**. L'église Sainte Marie de Nasbinals est aujourd'hui **un des fleurons de l'art roman en Aubrac**. Elle est remarquable par la polychromie de ses matériaux, son clocher octogonal et la voûte de la nef en ogive.



La route des Lacs



Du haut de ses 33 mètres la cascade du Déroc domine les méandres du ruisseau. À son pied on peut découvrir une **grotte surplombée d'orgues basaltiques** et tout au long de la RD 52 admirer une succession de **lacs** : St Andéol, Souveyrols, Born et Salhiens. **Le pont des Nègres** avec sa chaussée de primes basaltiques témoigne également de l'activité volcanique passée et de la présence d'un glacier il y a plus de 10000 ans.

Notre Dame de la Sentinelle

Le Mont de Notre Dame de la Sentinelle, qui **culmine à 1296 mètres d'altitude**, offre un **point de vue panoramique magnifique** sur le plateau de la Margeride et les Monts du Cantal.




Terre de Patrimoine

L'Aubrac est parsemé de villages et de hameaux **aux bâtisses traditionnelles en granit**. Les églises, chapelles, croix, fours à pain et autres éléments de petit patrimoine témoignent des **pratiques anciennes du territoire**, qu'elles soient agricoles ou religieuses.



Terre de Traditions



Qui n'a jamais voulu admirer les troupeaux **transhumer vers les hauts pâturages de l'Aubrac** à la Saint-Urbain ? Cette **fête traditionnelle incontournable** qui a lieu chaque printemps sur le plateau est l'occasion rêvée de voir les célèbres vaches Aubrac, se parer de leurs plus beaux atouts avant de monter dans leur quartier d'été pour y paître paisiblement jusqu'au mois d'octobre.

Lors des estives, les bergers séjournent dans **des burons**, ces petites maisonnettes en pierre que l'on trouve entre autres sur les pâturages de l'Aubrac. Ils servaient notamment à abriter la fabrication du fromage et à loger les vachers. Certains ont été transformés en **restaurants traditionnels**, d'autres ont repris l'activité fromagère.



Terre de richesses naturelles

L'Aubrac Lozérien est à lui tout seul une **mine de sites naturels** : des **Gorges du Bès, en passant par la cascade du Déroc, la route des Lacs et en remontant vers le Roc de Peyre...** tout autant de sites à découvrir que d'histoires derrière chacun d'entre eux.




L'Aubrac est également connu pour **sa flore variée**. Parmi les plus célèbres on retrouve la jonquille et le narcisse utilisés dans la parfumerie ou encore la gentiane jaune et le calament sauvage dit **"thé d'Aubrac"**.

Terre d'activités pleine nature

Au cœur du **Parc Naturel Régional de l'Aubrac**, l'Aubrac Lozérien est le territoire idéal pour pratiquer les activités de pleine nature toute l'année.

- **L'Hiver** : découvrez les sites neige du haut plateau (Bonnecombe, Brameloup, Nasbinals...) en raquettes, ski de fond, ski de piste alpin, chiens de traîneaux, kitesurf...
- **L'été** : parcourez le territoire à pied, à cheval, VTT, vélo électrique. Pratiquez l'accrobranche, le tennis, la pêche (cartes en vente dans les bureaux de tourisme d'Aumont-Aubrac et de Fournels)

Outre les activités touristiques tournées vers les sports nature comme la randonnée, la pêche... le thermalisme attire aussi bon nombre de visiteurs.



Horaires d'ouvertures | Office de Tourisme de l'Aubrac Lozérien

Aumont-Aubrac

Maison du Prieuré, Aumont-Aubrac 48130 PEYRE EN AUBRAC
Tél. 04 66 42 88 70 - info@ot-aurmont-aubrac.fr
<http://www.ot-aurmont-aubrac.fr>

- Mars, avril et octobre : du lundi au samedi de 9h à 12h30 et de 14h00 à 17h.
- Mai et septembre : du lundi au samedi de 9h à 12h30 et de 14h à 18h.
- Du 1^{er} juin au 10 juillet : du lundi au samedi de 9h à 12h30 et de 14h à 18h30.
- Du 10 juillet au 20 août : du lundi au samedi de 9h à 12h30 et de 14h à 19h et les dimanches et jours fériés de 9h30 à 12h30 et de 15h à 18h.
- Du 20 au 31 août : du lundi au samedi de 9h à 12h30 et de 14h à 18h30.
- Novembre à février : du lundi au vendredi de 9h à 12h30 et de 14h à 16h30 et samedi de 9h à 12h30.

Fournels

Place de la Mairie, 48310 FOURNELS
Tél. 04 66 45 31 42 - ot.hautesterres@gmail.com
<https://fournels.wixsite.com/tourisme>

- Novembre à mars : de 9h à 12h.
- Avril, mai, juin, septembre et octobre : de 9h à 12h et de 13h30 à 18h.
- Juillet et août : du lundi au samedi de 9h à 12h et de 13h30 à 17h et les dimanches de 10h à 12h.

Nasbinals

Maison Charrier, 48260 NASBINALS
Tél. 04 66 32 55 73 - ot48260@orange.fr
<http://www.otnasbinals.fr/>

- Toute l'année : du lundi au samedi de 9h à 12h et de 14h à 18h.
- Ouvert 7j/7 de 9h à 12h et de 14h à 18h entre fin mai et début septembre ainsi que pendant le festival Phot'Aubrac.

© Pays de France - 104 66 31 42 01 - 148200 B. Charrier/Apcher - Cartographie : 31460 P. Aubrac (F. Peyre)



Les sites à découvrir sur l'Aubrac

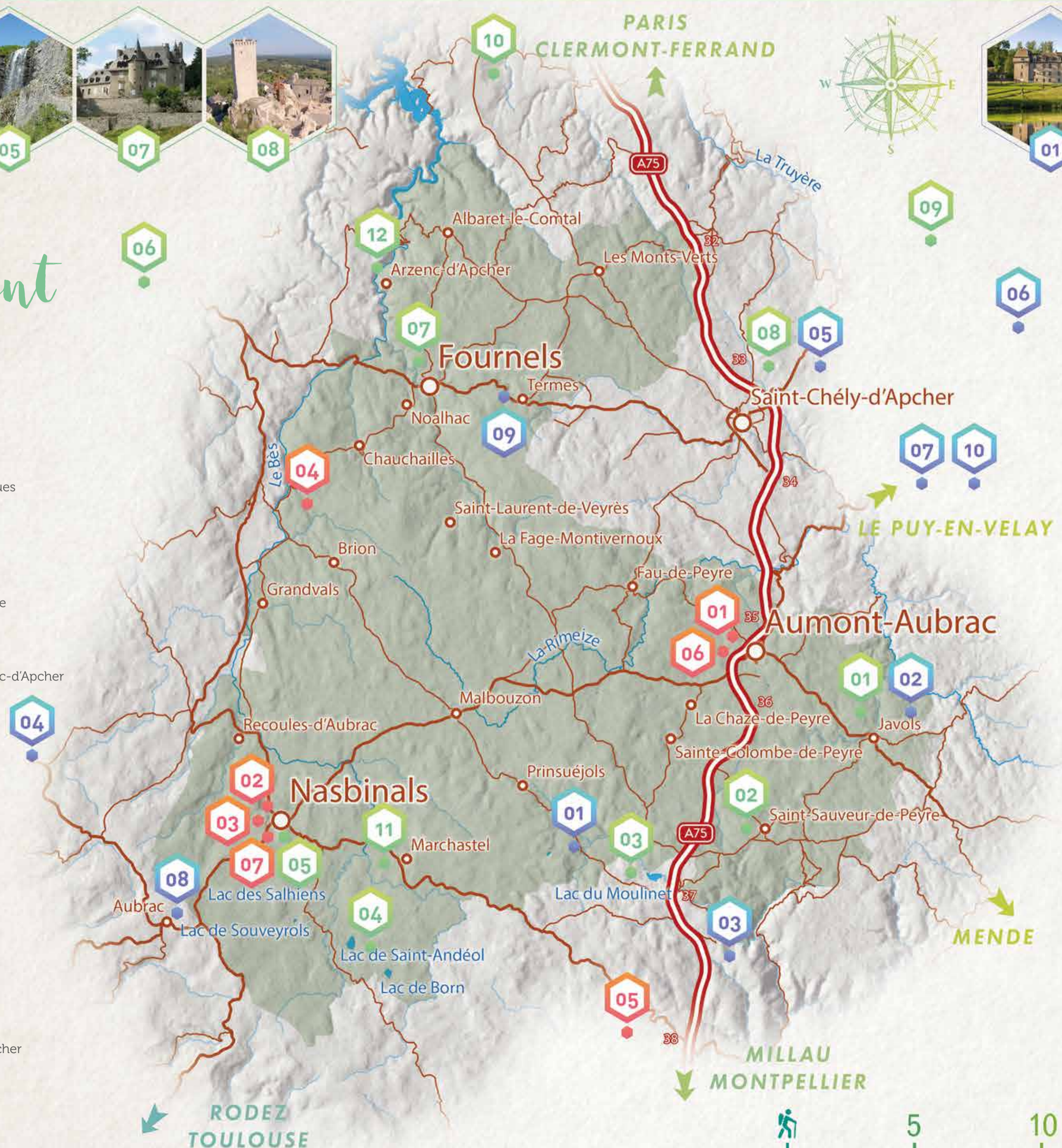


À voir absolument

- 01. Vestiges fouilles - Javols
- 02. Roc de Peyre - St Sauveur-de-Peyre
- 03. Lac du Moulinet - A75 sortie 37
- 04. Route des Lacs - RD 52 de Nasbinals
- 05. Cascade du Déroc - Nasbinals
- 06. Sources d'eaux Chaudes - Chaudes-Aigues
- 07. Château de Fournels - Fournels
- 08. Château et Tour d'Apcher - Apcher
- 09. Cité médiévale - Le Malzieu
- 10. Viaduc de Garabit - Ruynes-en-Margeride A75 sortie 30 ou 31
- 11. Village de Marchastel
- 12. Panorama sur les Gorges du Bes - Arzenc-d'Apcher

À visiter

- 01. Château de La Baume - Prinsuéjols
Tél. 04 66 32 51 59
www.chateaudelabaume.org
- 02. Musée archéologique - Javols
Tél. 04 66 42 87 24
www.archeologie-javols.org
javols.anderitum@wanadoo.fr
- 03. Les Loups du Gévaudan - Ste Lucie
Tél. 04 66 32 09 22
www.loupsdugevaudan.com
- 04. Coutellerie / fromagerie - Laguiole
- 05. Musée de la Métallurgie - St Chély-d'Apcher
Tél. 04 66 31 29 38
- 06. Les Bisons d'Europe - Ste Eulalie
Tél. 04 66 31 40 40
www.bisoneurope.com



À faire

Sports et activités de pleine nature

- 01. Gévaudan Vélo - Aumont-Aubrac
Tél. 06 75 71 72 77
www.gevaudanvelo.com
- 02. Station du fer à cheval : ski, quad, VTT, accrobranche - Nasbinals
Tél. 04 66 45 79 21
- 03. Ferme équestre des Monts d'Aubrac - Nasbinals
Tél. 04 66 32 50 65
www.equitation-aubrac-lozere.fr
- 04. La Chaldette : station thermale, centre de remise en forme et espace de cure - Brion
Tél. 04 66 31 68 00
www.lachaldette.com
- 05. Ferme équestre du Mazel - Antrenas
Tél. 06 24 86 43 60
www.ferme-equestre-asinerie-dumazel.fr
- 06. Cheval de Cœur - Aumont-Aubrac
Tél. 06 81 23 18 62
www.chevaldecoeur.net
- 07. Aubrac électro Vélo - Nasbinals
Tél. 06 08 87 81 44
www.aubrac-electro-velo.com

